

# 平成 26 年度 津波対策訓練について

実施日時 平成 26 年 7 月のうち、下表の 6 日間

10 時 開始予定

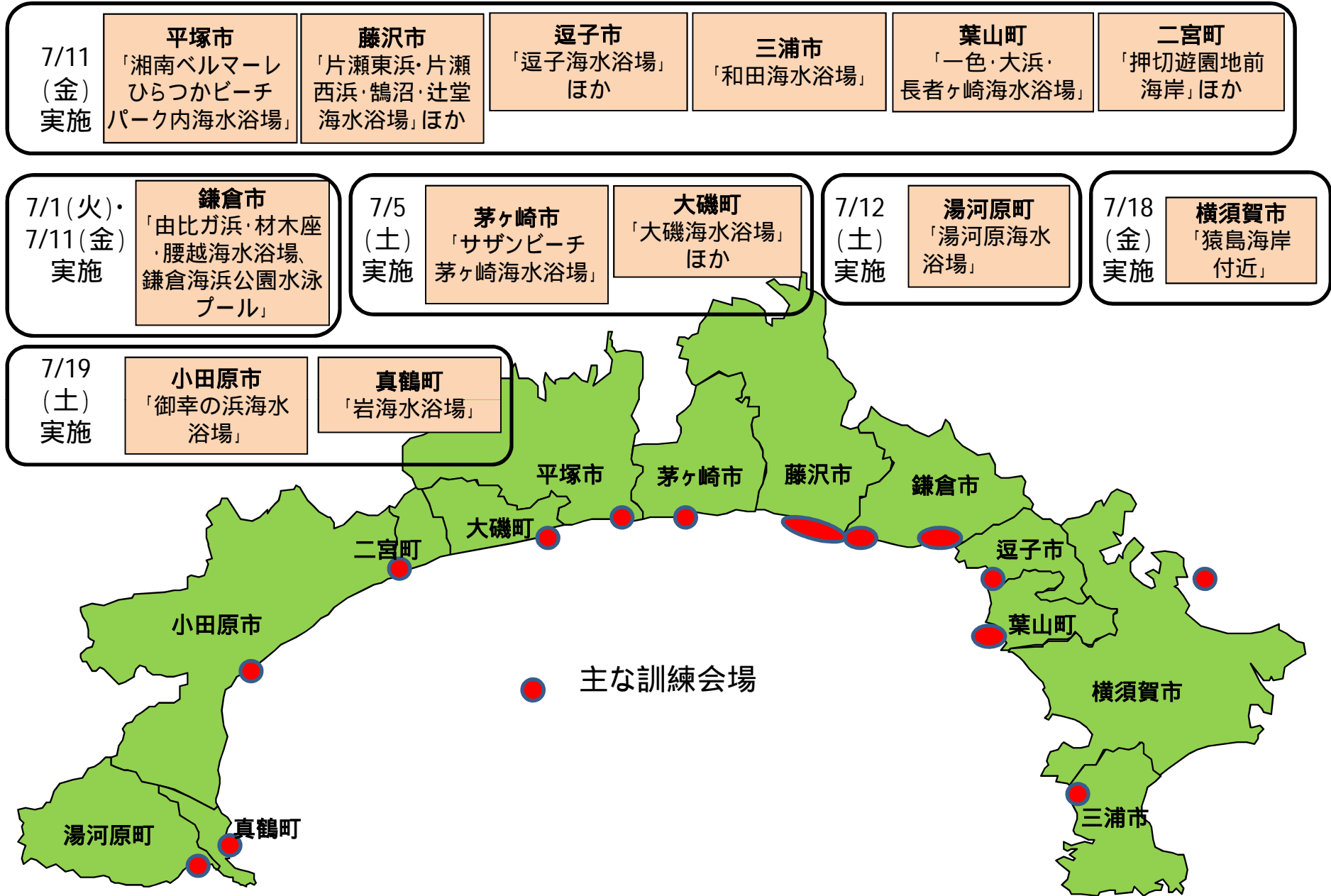
(大磯町 9 時、茅ヶ崎市 11 時 10 分、湯河原町は 11 時)

訓練は 20 分～1 時間程度で終了予定

## 津波対策訓練 実施日等一覧表

	訓練実施日	訓練会場	訓練内容	交通案内
鎌倉市	7 / 1 (火)	由比ガ浜海水浴場	救出救助訓練	江ノ電長谷駅等下車 徒歩5分
茅ヶ崎市	7 / 5 (土)	サザンビーチ茅ヶ崎 海水浴場	避難訓練	JR茅ヶ崎駅下車 海水浴場前バス停下車、(ミバス)サザン通り南、サザンビーチ入口バス停下車
大磯町		大磯海水浴場	避難訓練	JR大磯駅下車 徒歩10分
平塚市	7 / 11 (金)	湘南ベルマーレひらつか ビーチパーク内海水浴場	避難訓練、ヘリコ プター等による救 出救助訓練	JR平塚駅下車 湘南海岸公園バス停下車
鎌倉市		由比ガ浜海水浴場 材木座海水浴場 腰越海水浴場 鎌倉海浜公園水泳プール	避難訓練	江ノ電長谷駅等下車 徒歩5分 JR鎌倉駅下車 材木座バス停下車 江ノ電腰越駅下車 徒歩7分 江ノ電長谷駅から徒歩10分
藤沢市		片瀬東浜海水浴場 片瀬西浜・鵜沼海水浴場 辻堂海水浴場	避難訓練	江ノ電江ノ島駅等下車 徒歩9分 小田急片瀬江ノ島駅下車 徒歩7分 小田急鵜沼海岸駅下車 徒歩12分
逗子市		逗子海水浴場	避難訓練、ヘリコ プター等による救 出救助訓練	京急新逗子駅 徒歩14分 JR逗子駅下車 徒歩15分
三浦市		和田海水浴場	避難訓練、ヘリコ プター等による救 出救助訓練	京急三崎口駅下車 和田バス停下車徒歩15分
葉山町		一色海水浴場 大浜海水浴場 長者ヶ崎海岸	避難訓練	JR逗子駅、京急新逗子駅下車 一色海岸バス停下車 葉山公園入口バス停下車 長者ヶ崎バス停下車
二宮町		押切遊園地前海岸	避難訓練	JR二宮駅下車 押切バス停下車
湯河原町		7 / 12 (土)	湯河原海水浴場	避難訓練
横須賀市	7 / 18 (金)	猿島海岸付近	避難訓練	京急横須賀中央下車 徒歩15分三笠棧橋より連絡船10分
小田原市	7 / 19 (土)	御幸の浜海水浴場	避難訓練	JR小田原駅下車 御幸の浜バス停下車
真鶴町		岩海水浴場	避難訓練	JR真鶴駅下車 岩海岸バス停下車

# 平成26年度津波対策訓練会場(相模湾岸13市町合同実動訓練)



## 平成 26 年度津波対策訓練の概要について

### 1 訓練想定

情報伝達訓練、避難（誘導）訓練、救出救助訓練  
 参加市町ごとの想定とし、各市町の地域防災計画等による  
 広域応援部隊先遣隊による活動拠点偵察訓練、  
 県内応援消防部隊活動拠点情報収集訓練  
 神奈川県西部地震（沿岸 13 市町以外の県東部及び県央地域は被害が極めて少なく、  
 応援が可能と想定）

### 2 訓練項目

#### (1) 情報伝達訓練

県と市町間の情報伝達訓練  
 防災行政通信網による情報伝達  
 平成 26 年 7 月 11 日（金）10 時 実施予定  
 実働訓練に伴う情報伝達訓練  
 資料 1 のとおり

#### (2) 避難訓練

海浜利用者、沿岸住民による高台等への避難

#### (3) 救出救助訓練

ヘリコプターや船舶による要救助者の救出救助

#### (4) 情報収集訓練

相模湾上空からの情報を県訓練本部に伝達  
 県訓練実施本部から各市町（11 日実施市町）へ伝達

場 所	日 程
相模湾沿岸	7 月 11 日（金）

#### (5) 活動拠点偵察及び情報収集訓練

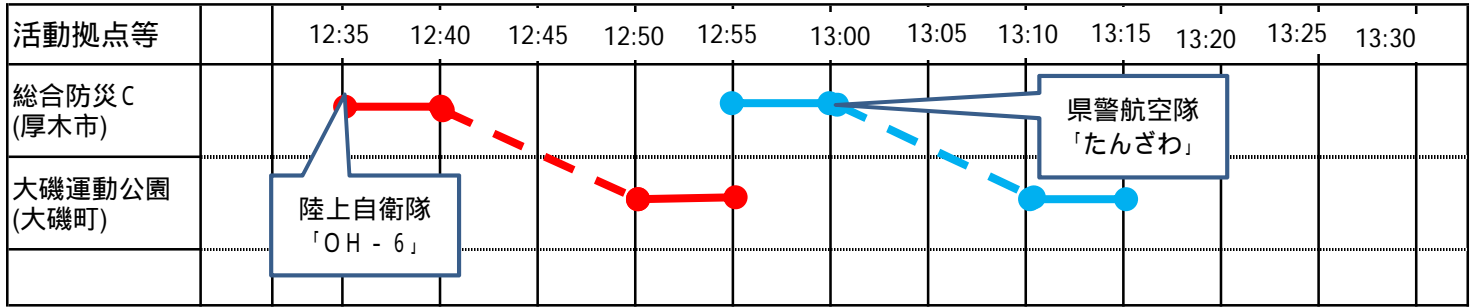
広域応援活動拠点偵察訓練  
 自衛隊・県警の先遣隊が市町災害対策本部等に赴いて被害状況の情報収集をし、  
 市町職員とともに活動拠点を偵察する。  
 また、自衛隊・県警のヘリコプターによる情報収集及び活動拠点への物資輸送  
 を行う。  
 県内応援消防部隊活動拠点情報収集訓練  
 被害の少なかった市町の県内応援消防部隊が消防応援活動調整本部からの指示  
 により各市町で定めた活動拠点に入り、被害状況の情報収集等を行う。



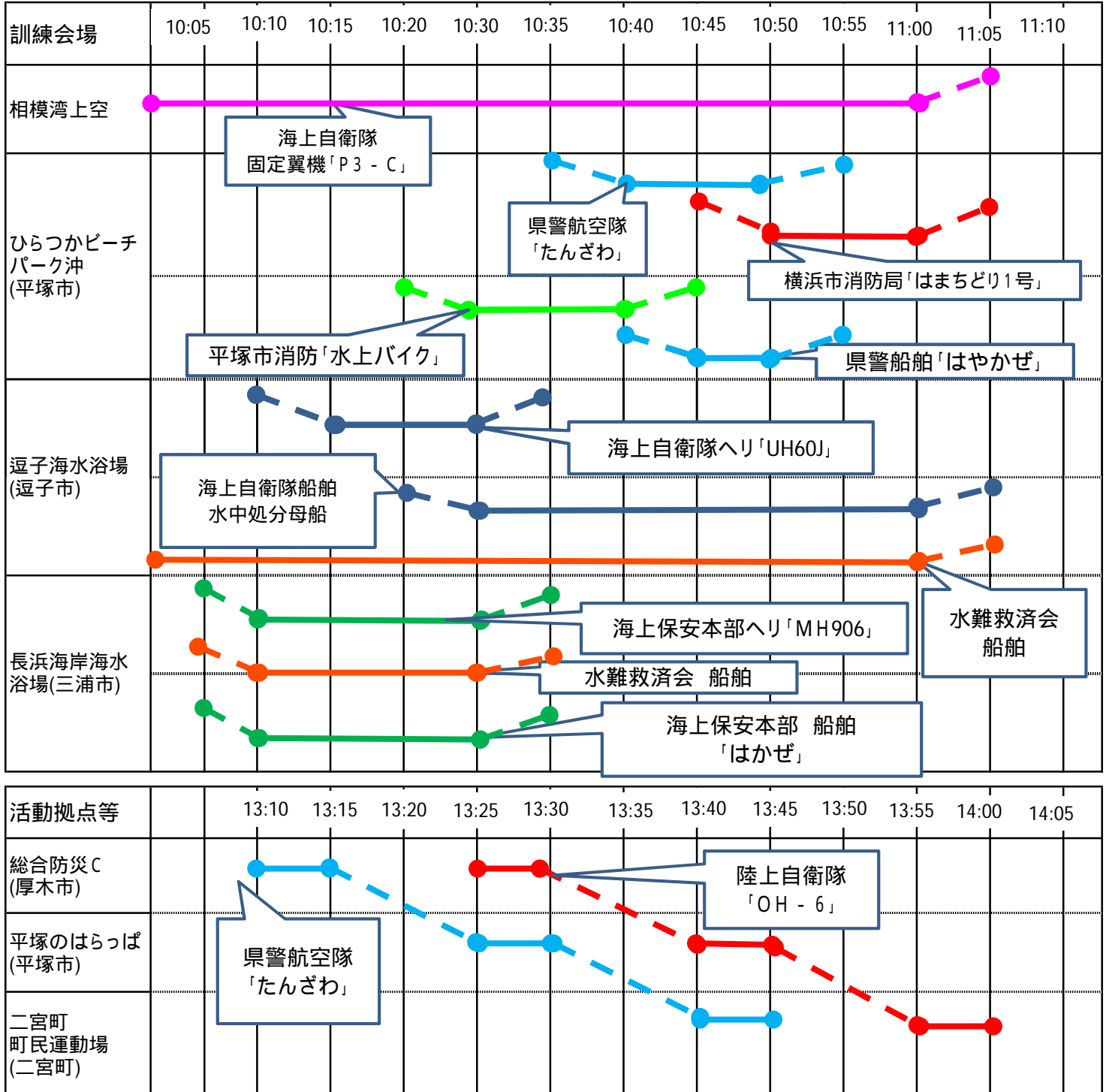


平成26年度津波対策訓練  
航空機及び船舶運行スケジュール

7月5日(土)実施



7月11日(金)実施



活動拠点等

