

花暦 FLOWER CALENDAR

三浦半島を彩る四季の花々

公園で鮮やかに咲く花。寺社宮で味わい深く咲く花。
三浦半島に一歩足を踏み入れば、
そこには花が織りなす最高のロケーションが広がる!

1月 2月 3月 4月 5月 6月 7月 8月 9月 10月 11月 12月

上旬 中旬 下旬 上旬 中旬 下旬 上旬 中旬 下旬 上旬 中旬 下旬 上旬 中旬 下旬 上旬 中旬 下旬 上旬 中旬 下旬 上旬 中旬 下旬

スイセン

横 田浦梅の里 MAP G-6
鎌 瑞泉寺 MAP E-4 逗 岩殿寺 MAP E-5
三 県立城ヶ島公園 MAP E-15



ツツジ

横 太田和つつじの丘 MAP G-9 横 武山 MAP H-10
逗 沼間大山緑地 MAP G-6 葉 花の木公園 MAP E-7
三 湘南国際村 MAP F-8

ハギ

横 衣笠山公園 MAP H-9 鎌 宝戒寺 MAP E-4



ウメ

横 田浦梅の里 MAP G-6
鎌 東慶寺 MAP D-3

春バラ

横 ヴェルニー公園 MAP I-7
鎌 鎌倉文学館 MAP D-4
鎌 県立フラワーセンター大船植物園 MAP C-2

コスモス

横 大楠山 MAP G-8
横 くりはま花の国 MAP J-11
横 ソレイユの丘 MAP F-11



カワヅザクラ

三 小松ヶ池公園 MAP G-12

ポピー

横 くりはま花の国 MAP J-11

ハス

鎌 光明寺 MAP D-5
鎌 鶴岡八幡宮 MAP E-3



ナノハナ

横 大楠山 MAP G-8
横 子安の里 MAP F-8

アジサイ

(※2017年頃まで工事中)
横 県立観音崎公園 MAP L-9 鎌 成就院 MAP C-4 鎌 長谷寺 MAP C-4
鎌 明月院 MAP D-3 葉 あじさい公園 MAP E-7



ヤマツバキ

逗 岩殿寺 MAP E-5




カイドウ

鎌 光則寺 MAP C-4



ヒマワリ

横 ソレイユの丘 MAP F-11



モミジ

鎌 瑞泉寺 MAP E-4
逗 蘆花記念公園 MAP E-6



正月ポタン

鎌 鶴岡八幡宮 MAP E-3



サクラ

[お花見スポット参照]



ハナショウブ

横 しょうぶ園 MAP H-8 鎌 東慶寺 MAP D-3



ツバキ

鎌 英勝寺 MAP D-3




シャクヤク

鎌 県立フラワーセンター大船植物園 MAP C-2



ヒガンバナ

鎌 英勝寺 MAP D-3



ミツマタ

鎌 浄智寺 MAP D-3
鎌 海蔵寺 MAP D-3



ヤマユリ

三 妙音寺 MAP G-12




イチヨウ

逗 五霊神社 MAP G-6
逗 亀ヶ岡八幡宮 MAP E-5
葉 南郷上ノ山公園 MAP F-6



ハマダイコン

三 昆沙門海岸 MAP G-15



イワタバコ

鎌 東慶寺 MAP D-3



秋バラ

横 ヴェルニー公園 MAP I-7
鎌 鎌倉文学館 MAP D-4
鎌 県立フラワーセンター大船植物園 MAP C-2



フヨウ

鎌 妙隆寺 MAP D-4



ホトトギス

鎌 海蔵寺 MAP D-3




ハマユウ

横 天神島 MAP E-10



スイレン

逗 久木大池公園 MAP E-4



サザンカ

鎌 葛原岡神社 MAP D-3



サクラのお花見スポット

横 衣笠山公園 夜桜も見事な「日本さくら名所100選」のひとつ 2,000本 MAP H-9

横 県立塚山公園 塚山山頂からの景観がすばらしいサクラの名所 1,000本 MAP H-7

鎌 源氏山公園 300本 MAP D-3

鎌 散在ガ池森林公園 30本 MAP E-3

鎌 鎌倉山 200本 MAP C-3

鎌 段葛 鶴岡八幡宮の参道に咲き誇る美しい夜桜が有名(※2016年3月頃まで工事中) 300本 MAP D-4

逗 披露山公園 180本 MAP E-5

逗 桜山中央公園 300本 MAP F-6

三 小松ヶ池公園 早咲きの河津桜 1,000本 MAP G-12

※青文字は、「かながわの花の名所100選」選定地です。

※上記以外にも花の名所はあります。詳しくはパンフレット記載のお問い合わせ先までお尋ねください。