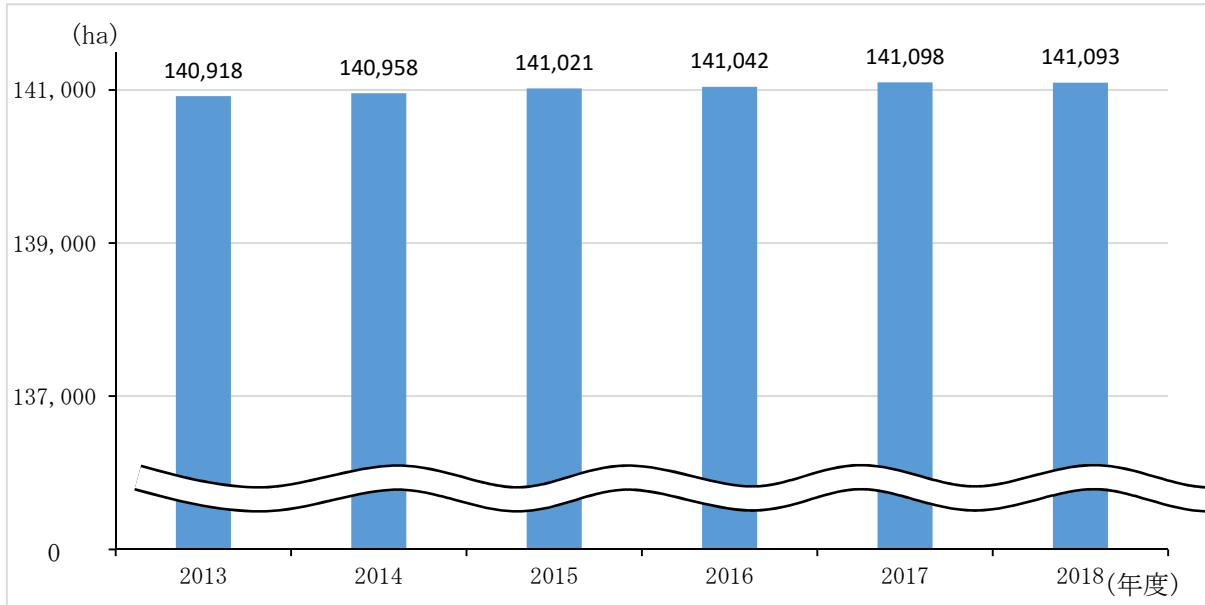
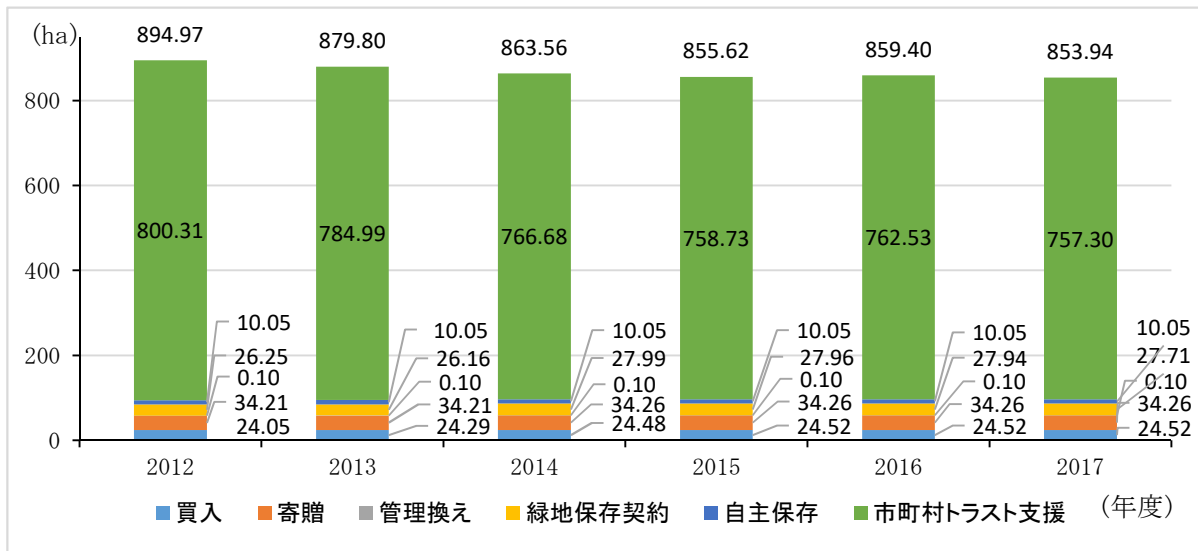


<自然環境>

◆地域制緑地の面積

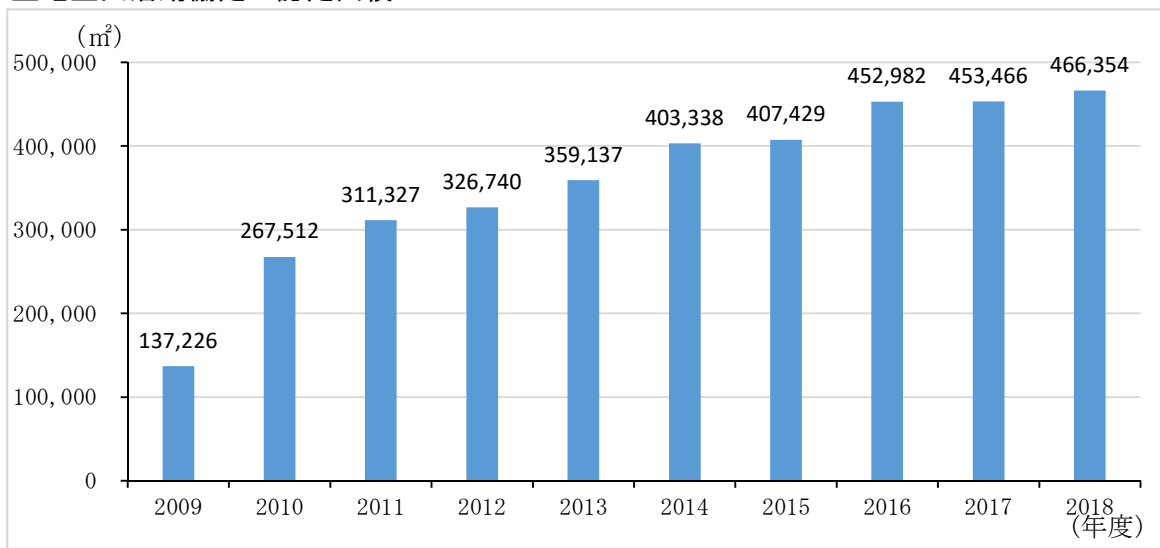


◆トラスト緑地の面積

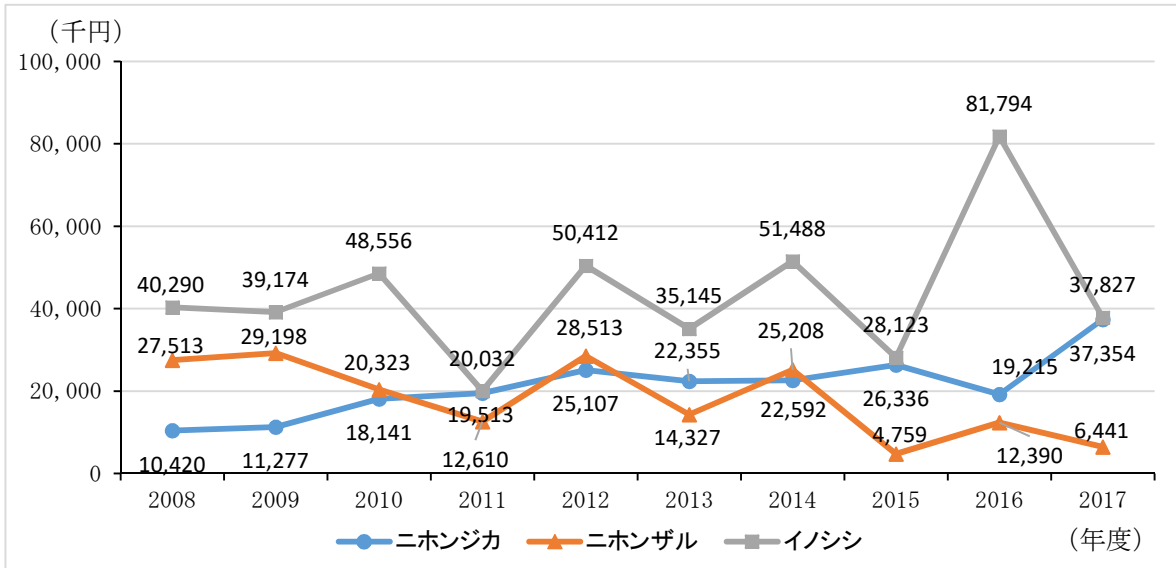


※市町村トラスト支援は、市町村が行う保全に対する財政支援を行った緑地です。

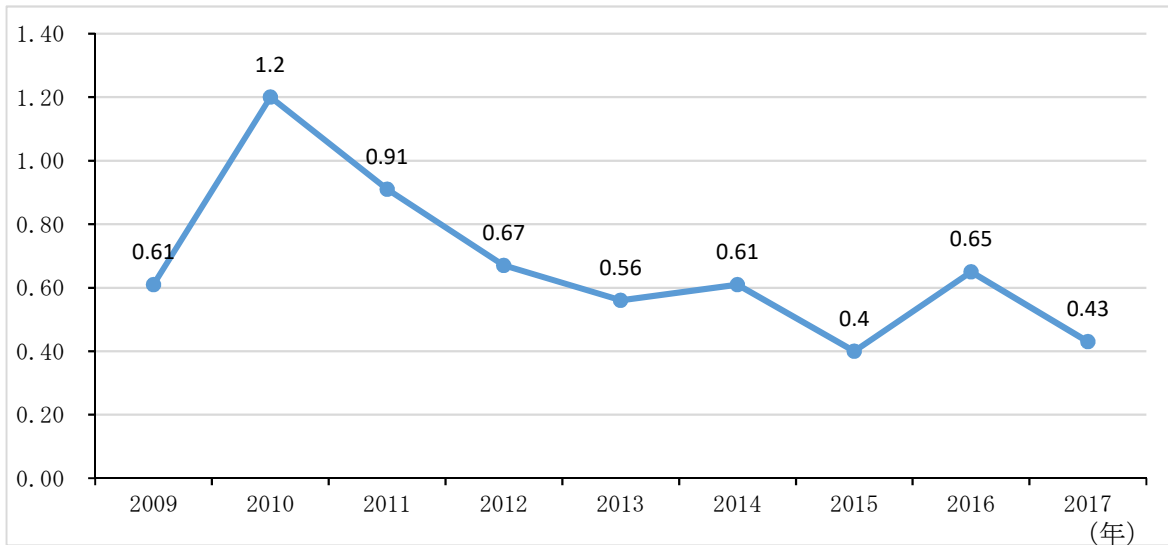
◆里地里山活動協定の認定面積



◆野生生物(ニホンジカ、ニホンザル、イノシシ)による農作物被害額



◆アライグマの捕獲効率



※延べわな設置数 (わな設置数×設置晩数) あたりの捕獲数

◆丹沢山地における林床植生の状況

調査年度	2015年度	2016年度	2017年度	2018年度
調査地点数	11	12	14	14
植被率が10%以上増加した地点	地点数	6	4	2
	比率	55%	33%	14%

※複数の調査地点において、現況と5年前の植被率(植物で覆われている地表の割合)を比較し、10%以上の増加が認められる調査地点数の割合を表したものです。

※調査地点を5年間に分けてモニタリングしていることから、前年度との比較ができないため、グラフとして表示していません。